

INDEX DES ZONES D'ACTIVITÉS

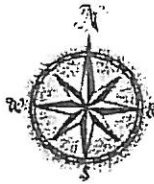
Les Aîles	A5
Chizay	B4
la Coudrière	B4
la Fosse Neuve	D4
Les Landes de Cassantin	D1
Martigny	B4
le Papillon	B4

INDEX DES RUES ET LIEUX-DITS

A Aéronefs (rue des)	A5
Aîles (rue des)	A5
l'Anguille (rue de)	D4
l'Aviation (rue de)	A5
l'Avion (Rond-Point de)	B4
B Bas Champigné	A5
Bellevue	D2
Blériot (rue)	A-B4
la Biardière (rue de)	E4
C la Carquetterie	D2
la Chanterie (rue de)	E3-4
Chizay (rue de)	B4-5
les Coupes	D1
D Devouline (rue Emile)	A4-5
la Diablerie	D1
G la Gibellerie	D2
la Grange de Meslay	D3
L Logerie (rue de)	D4-5
la petite Logerie	D4
M le petit Meslay	C3
Meslay (rue de)	C-D4
P le Papillon	B4
la Pérauderie	D1
le Plivier	C4
Potez (rue Henri)	A5
Q la Quillonnière (allée de)	E3
la Quillonnière (rue de)	E3-4
R le Rendez-Vous des Chasseurs	D2
la Roche Dentée (rue de)	E3
J. Rostand (Rond-Point)	A5
la Kusatnerie (rue de)	E4
S Saulnier (rue Morane)	A-B4
V Vernou (route de)	C-D2-3

PARÇAY-MESLAY

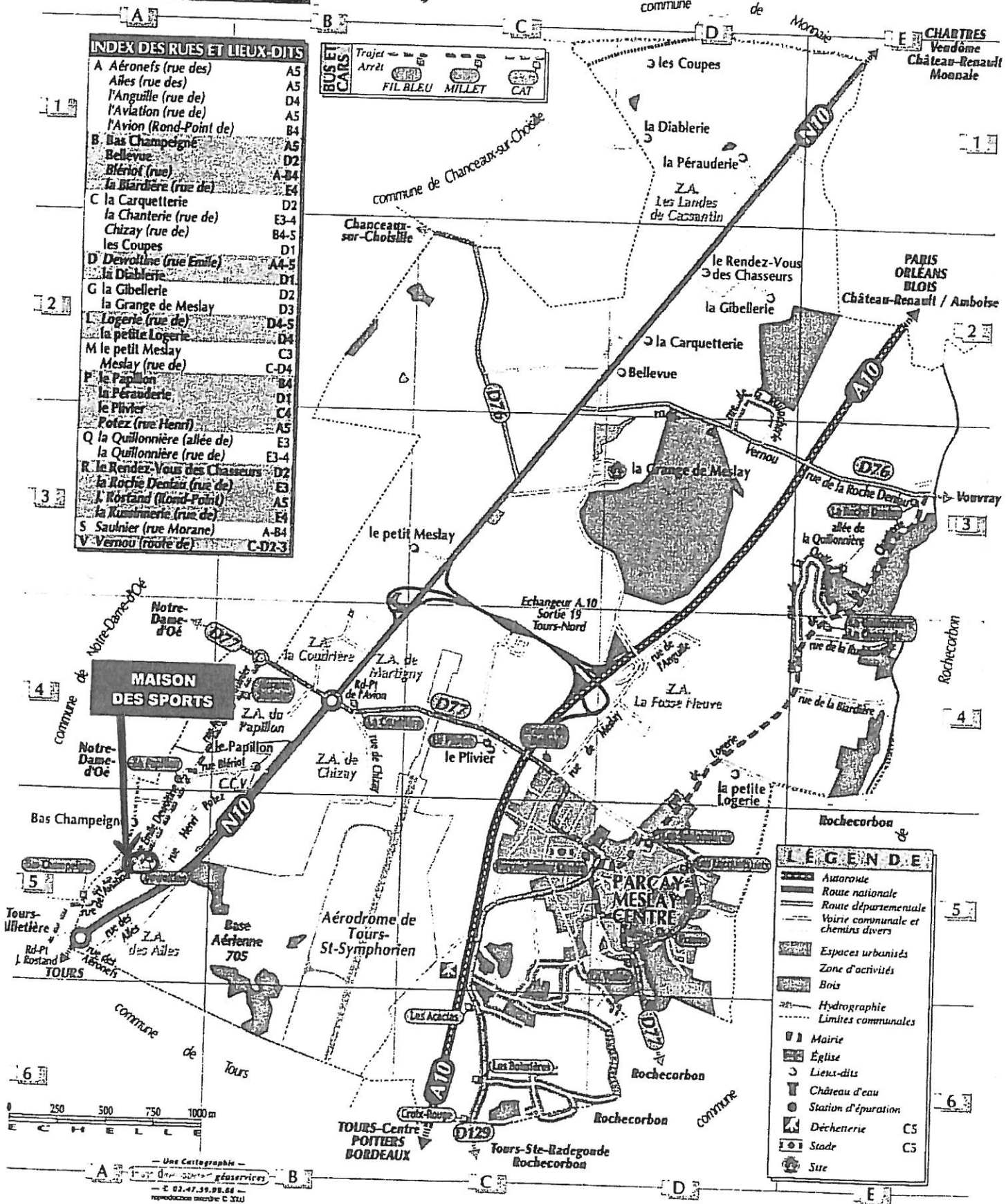
TERRITOIRE COMMUNAL



BUS ET CARS

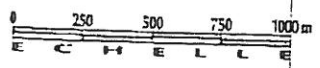
Trajet Arrêt

FIL BLEU MILLET CAT



LÉGENDE

	Autoroute
	Route nationale
	Route départementale
	Voie communale et chemins divers
	Espaces urbanisés
	Zone d'activités
	Bois
	Hydrographie
	Limites communales
	Mairie
	Église
	Lieux-dits
	Château d'eau
	Station d'épuration
	Déchetterie C5
	Stade C5
	Site



— Une Cartographie —
 — Une carte géométrique —
 — C 02.47.59.00.66 —
 reproduction interdite C 3211